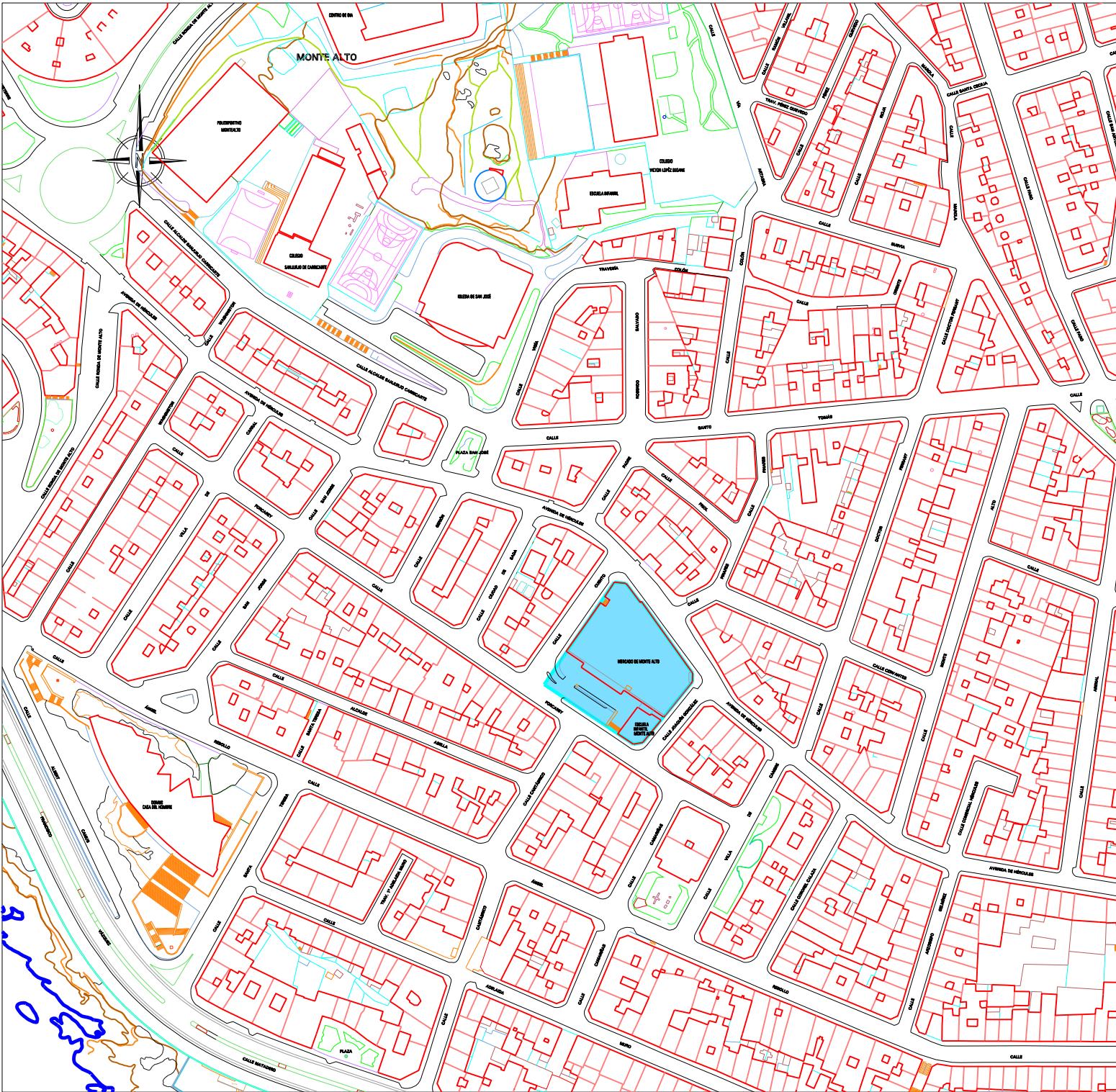
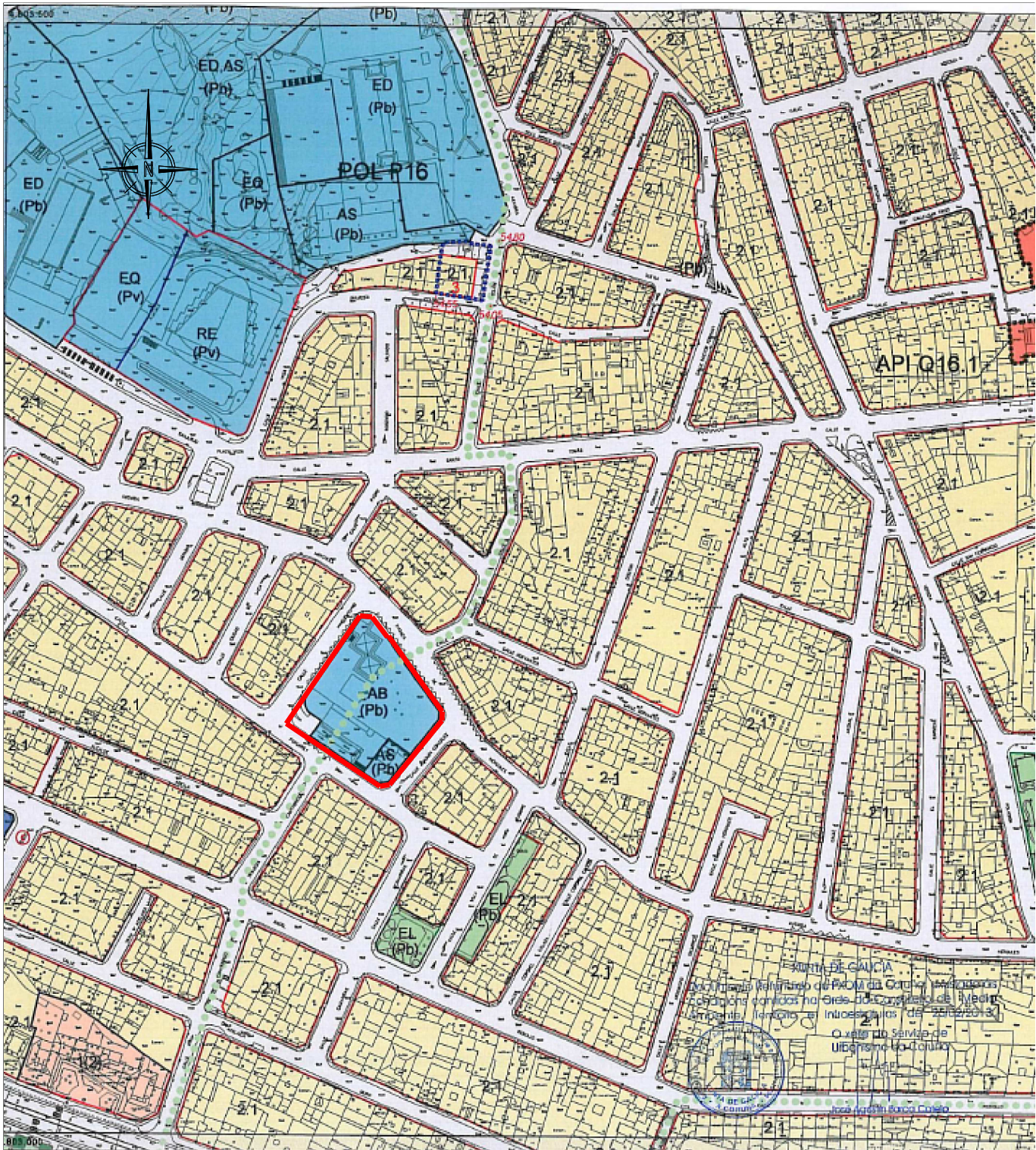


SITUACIÓN (CARTOGRAFÍA)



SITUACIÓN (PXOM)



MARCO URBANÍSTICO DE APLICACIÓN

PLANEAMENTO VIXENTE: Plan Xeral de Ordenación Municipal, aprobado o 25 de febreiro de 2013

CLASIFICACIÓN DO SOLO: Solo Urbano

NORMA ZONAL DE APLICACIÓN: Equipamento - Zona 8

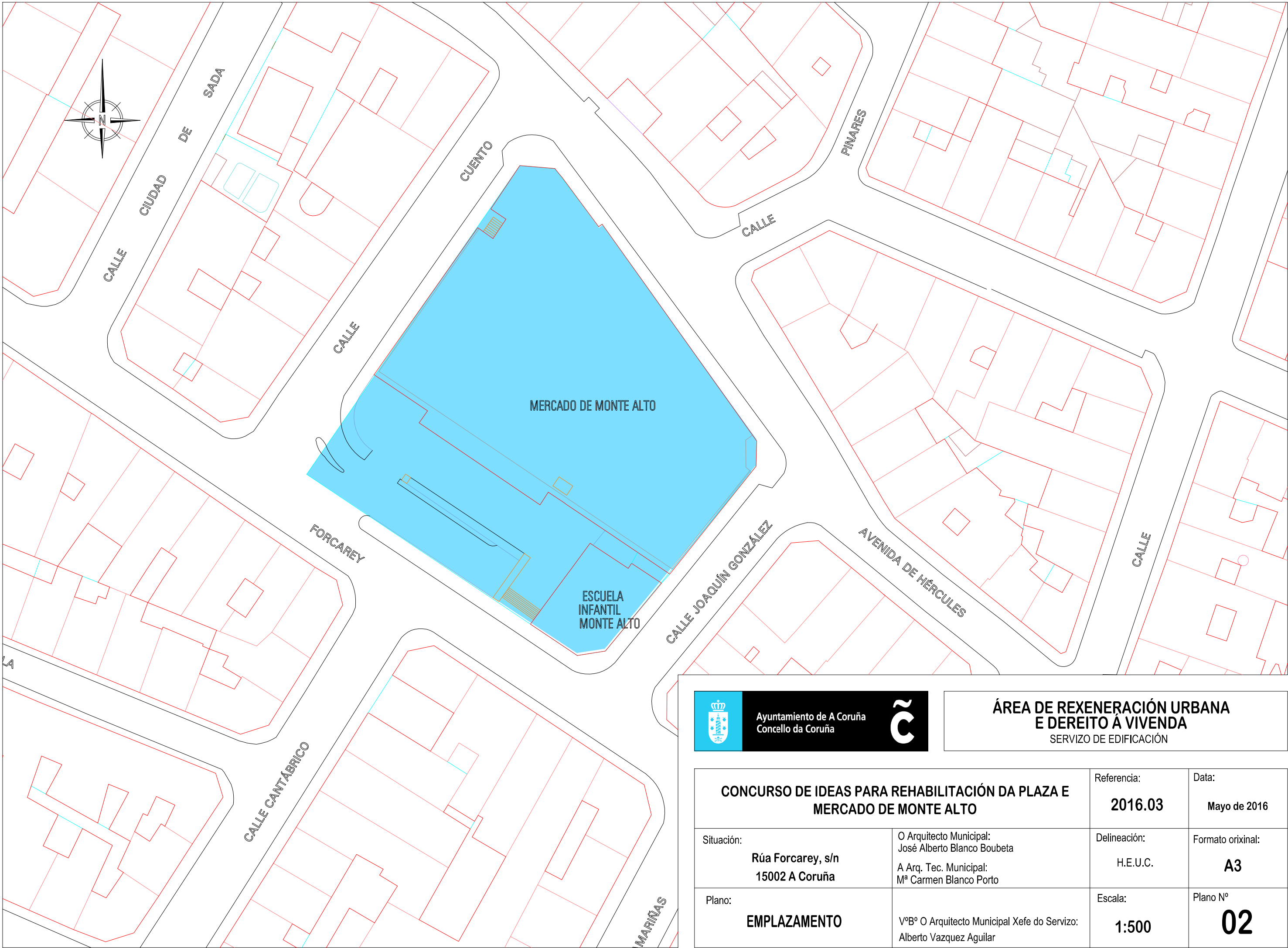


Ayuntamiento de A Coruña
Concello da Coruña



ÁREA DE REXENERACIÓN URBANA
E DEREITO A VIVENDA
SERVIZO DE EDIFICACIÓN

Proxecto: CONCURSO DE IDEAS PARA REHABILITACIÓN DA PLAZA E MERCADO DE MONTE ALTO		Referencia: 2016.03	Data: Maio de 2016
Situación: Rúa Forcarey, s/n 15002 A Coruña	O Arquitecto Municipal: José Alberto Blanco Boubeta A Arq. Tec. Municipal: Mª Carmen Blanco Porto	Delineación: H.E.U.C.	Formato orixinal: A3
Plano: PLANO DE SITUACIÓN	VºBº O Arquitecto Municipal Xefe do Servizo: Alberto Vazquez Aguilar	Escalas: 1:2500	Plano Nº 01



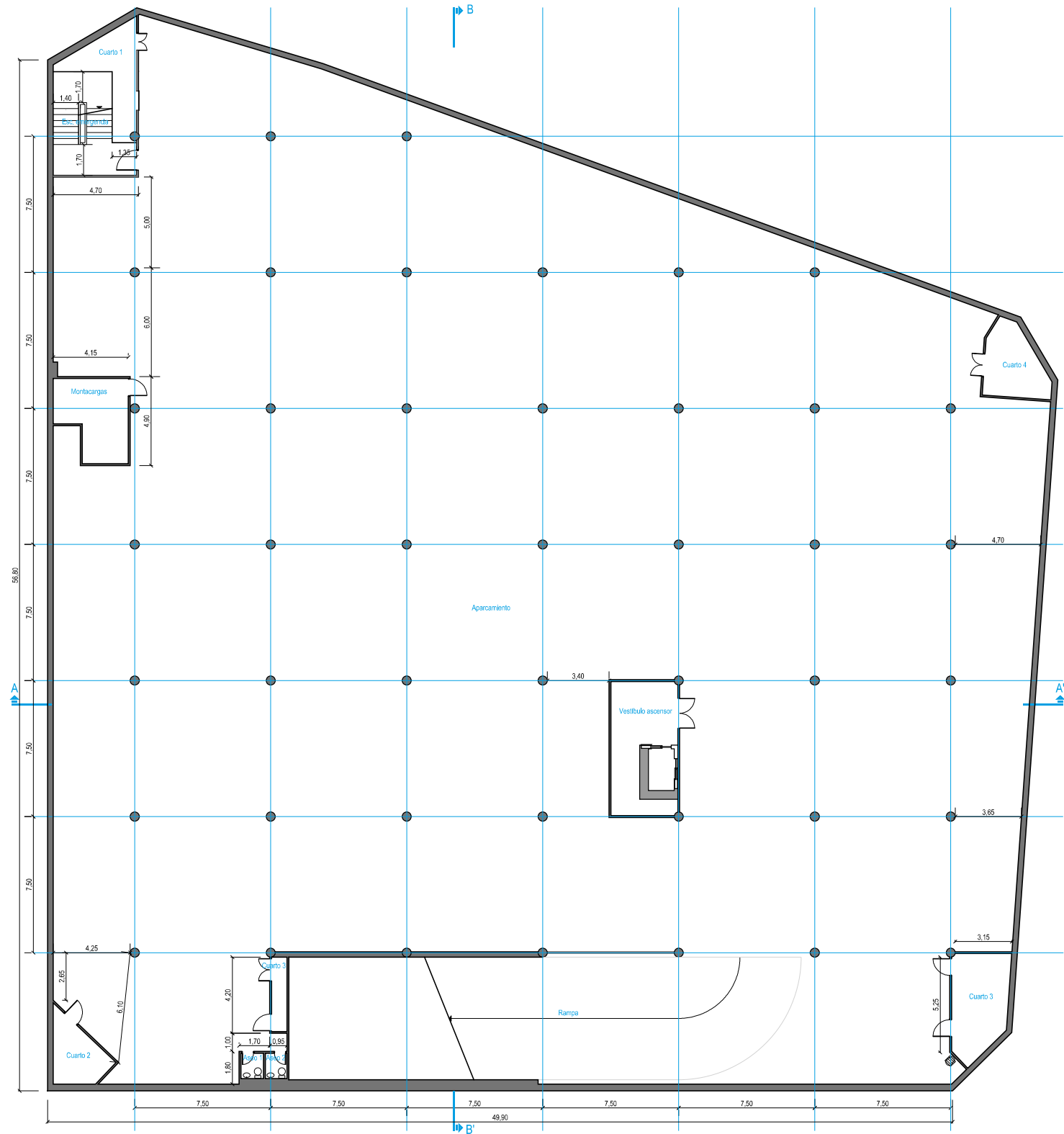


Ayuntamiento de A Coruña
Concello da Coruña



ÁREA DE REXENERACIÓN URBANA
E DEREITO Á VIVENDA
SERVIZO DE EDIFICACIÓN

CONCURSO DE IDEAS PARA REHABILITACIÓN DA PLAZA E MERCADO DE MONTE ALTO		Referencia: 2016.03	Data: Mayo de 2016
Situación: Rúa Forcarey, s/n 15002 A Coruña	O Arquitecto Municipal: José Alberto Blanco Boubeta A Arq. Tec. Municipal: Mª Carmen Blanco Porto	Delineación: H.E.U.C.	Formato orixinal: A3
Plano: EMPLAZAMENTO	VºBº O Arquitecto Municipal Xefe do Servizo: Alberto Vazquez Aguilar	Escala: 1:500	Plano Nº 02



CADRO XERAL DE SUPERFICIES								
PLANTA \ ÁREA	SUPERFICIE DE APARCAMENTO	SUPERFICIE DE SUPERMERCADO	SUPERFICIE DE MERCADO	SUPERFICIE DE ASOCIACIONES	ÁREA DE ESCOLA INFANTIL	SUPERFICIE COMÚN	SUPERFICIE LIBRE	SUPERFICIE TOTAL POR PLANTA
PLANTA SOTO -2	2.748,32 m²	-	17,53 m²	-	-	51,56 m²	-	2.817,41 m²
PLANTA SOTO -1	2.210,76 m²	-	9,79 m²	545,36 m²	-	51,50 m²	-	2.817,41 m²
PLANTA BAIXA	-	1.746,74 m²	6,20 m²	-	209,03 m²	64,01 m²	762,31 m²	2.788,29 m²
PLANTA PRIMEIRA	-	-	1.495,13 m²	-	175,62 m²	39,77 m²	290,55 m²	2.001,07 m²
PLANTA CUBERTAS	-	-	-	-	134,73 m²	13,13 m²	1.804,26 m²	1.952,12 m²
SUPERFICIE TOTAL POR ÁREAS	4.959,08 m²	1.746,74 m²	1.528,65 m²	545,36 m²	519,38 m²	219,97 m²	2.857,12 m²	12.376,30 m²

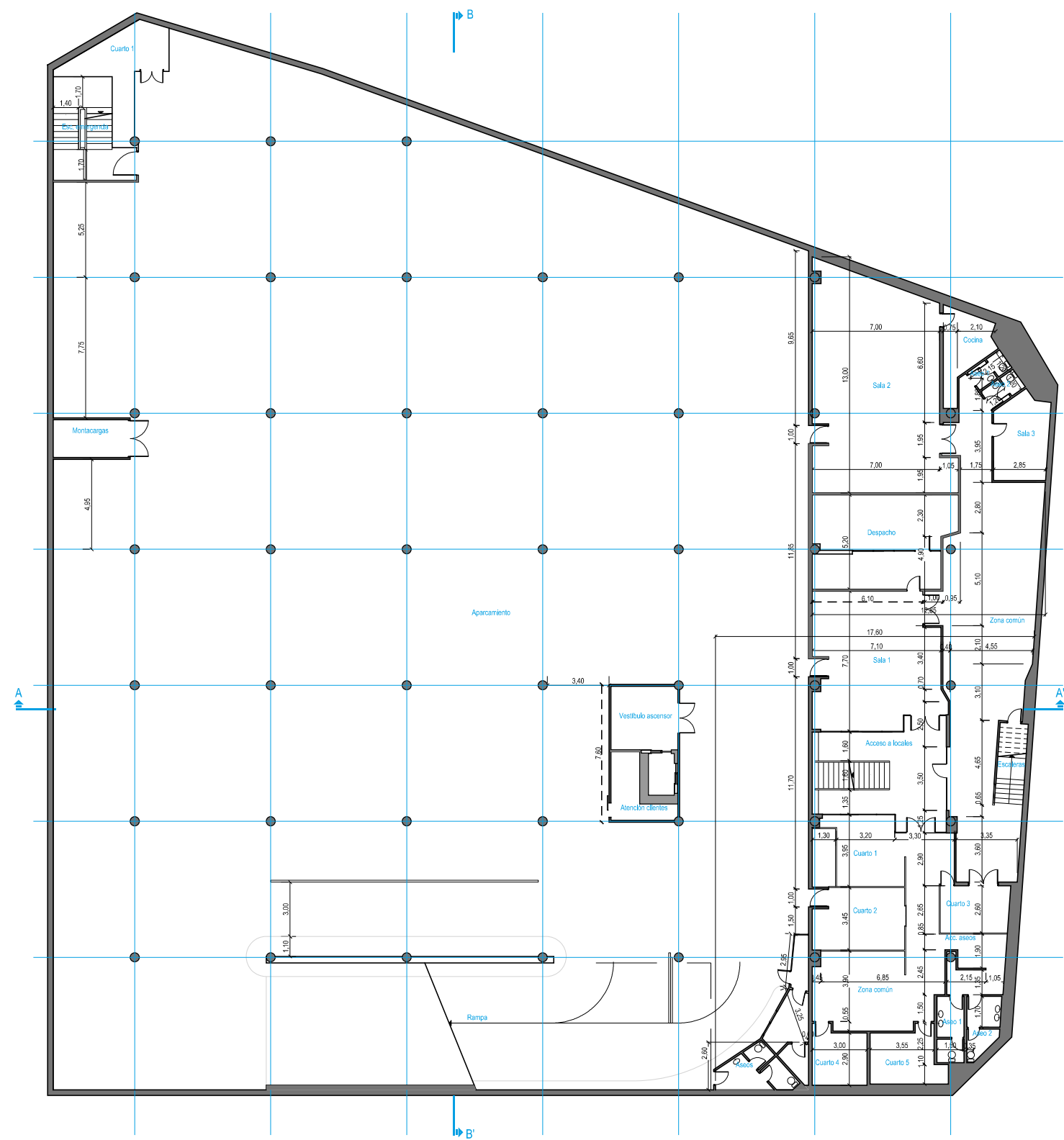


Ayuntamiento de A Coruña
Concello da Coruña

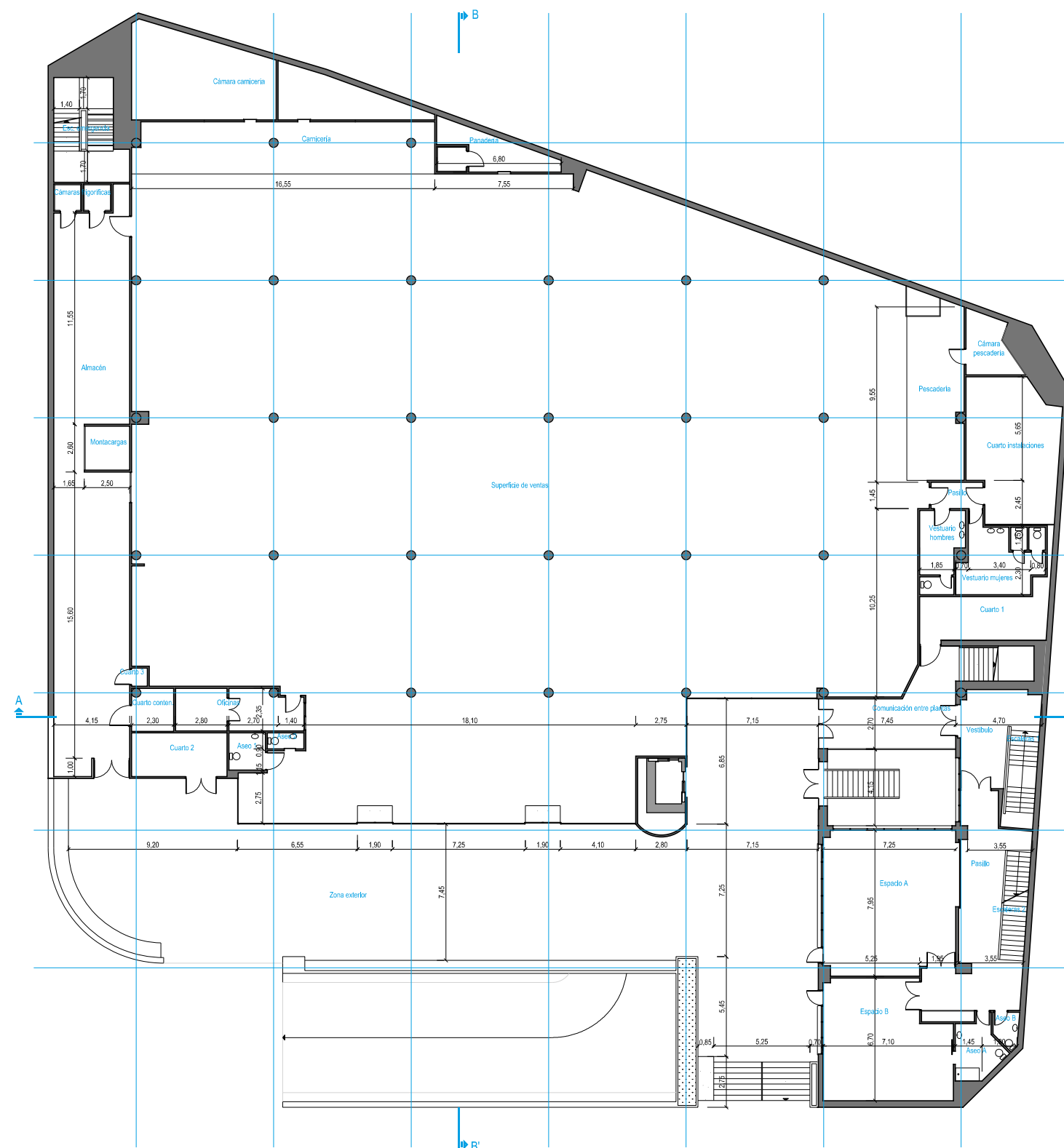


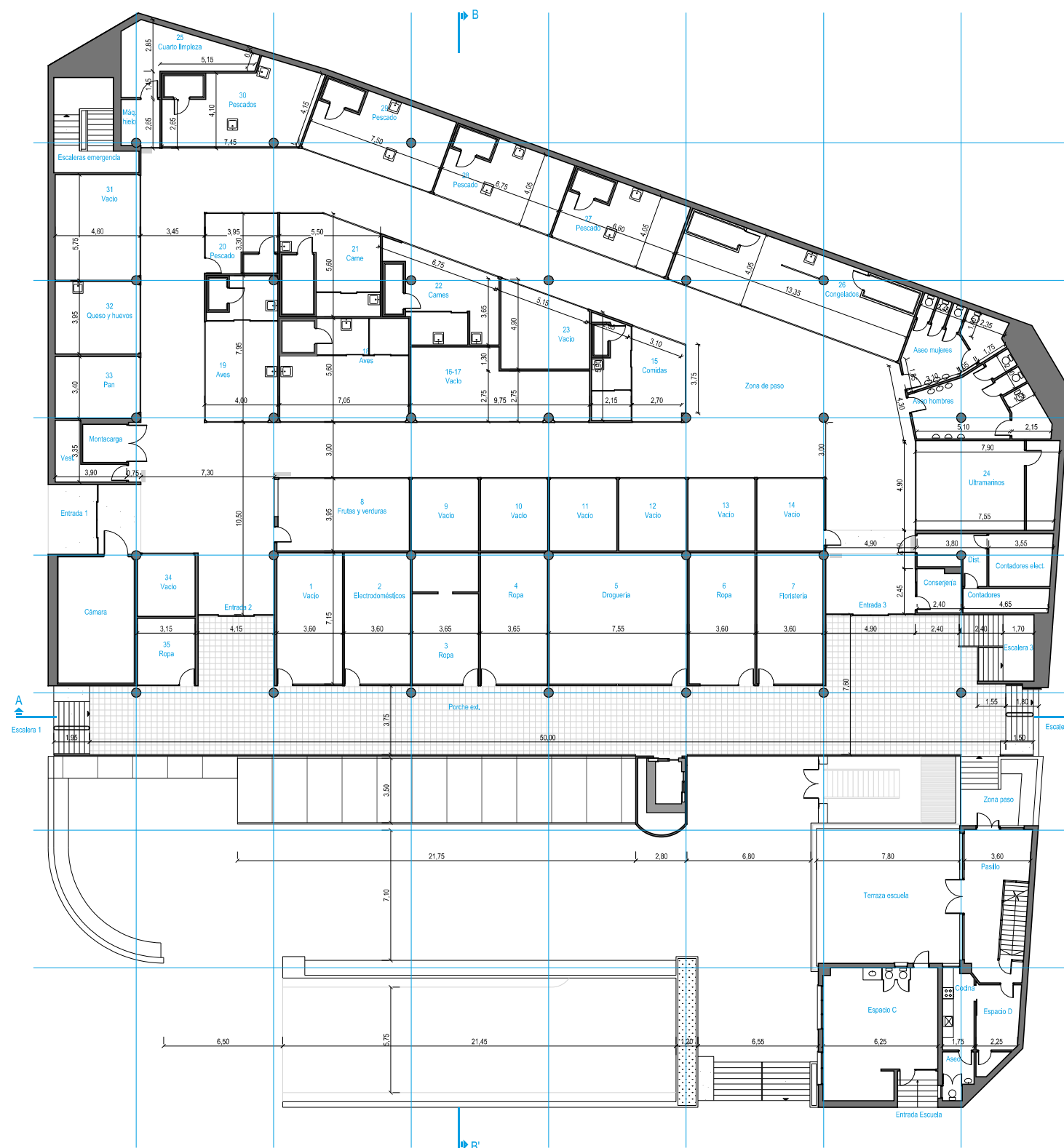
ÁREA DE REXENERACIÓN URBANA
E DEREITO A VIVENDA
SERVIZO DE EDIFICACIÓN

CONCURSO DE IDEAS PARA REHABILITACIÓN DA PLAZA E MERCADO DE MONTE ALTO		Referencia: 2016.03	Data: Mayo de 2016
Situación: Rúa Forcarey, s/n 15002 A Coruña	O Arquitecto Municipal: José Alberto Blanco Boubeta A Arq. Tec. Municipal: Mª Carmen Blanco Porto	Delineación: H.E.U.C.	Formato orixinal: A3
Plano: PLANTA SOTO -2	VºBº O Arquitecto Municipal Xefe do Servizo: Alberto Vazquez Aguilar	Escala: 1:300	Plano Nº 03

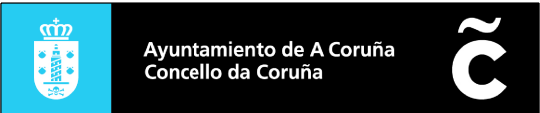
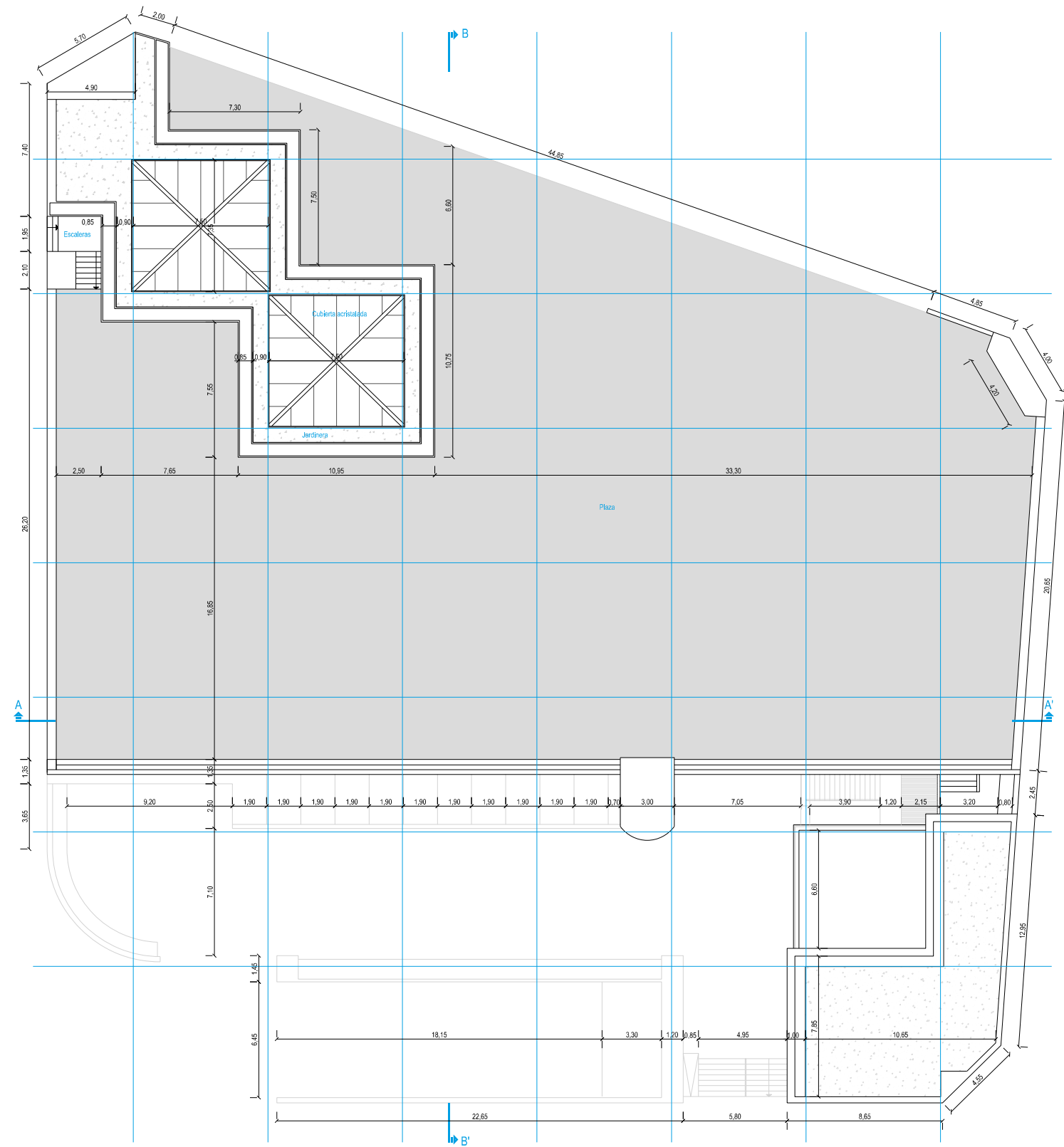


<div><div></div><div>Ayuntamiento de A Coruña Concello da Coruña</div><div></div></div>		ÁREA DE REXENERACIÓN URBANA E DEREITO A VIVENDA SERVIZO DE EDIFICACIÓN	
CONCURSO DE IDEAS PARA REHABILITACIÓN DA PLAZA E MERCADO DE MONTE ALTO		Referencia: 2016.03	Data: Mayo de 2016
Situación: Rúa Forcarey, s/n 15002 A Coruña	O Arquitecto Municipal: José Alberto Blanco Boubeta A Arq. Tec. Municipal: Mª Carmen Blanco Porto	Delineación: H.E.U.C.	Formato orixinal: A3
Plano: PLANTA SOTO -1	VºBº O Arquitecto Municipal Xefe do Servizo: Alberto Vazquez Aguilar	Escala: 1:300	Plano Nº 04

Plano N°
05




Plano N°	06
----------	-----------



**ÁREA DE REXENERACIÓN URBANA
E DEREITO A VIVENDA**
SERVIZO DE EDIFICACIÓN

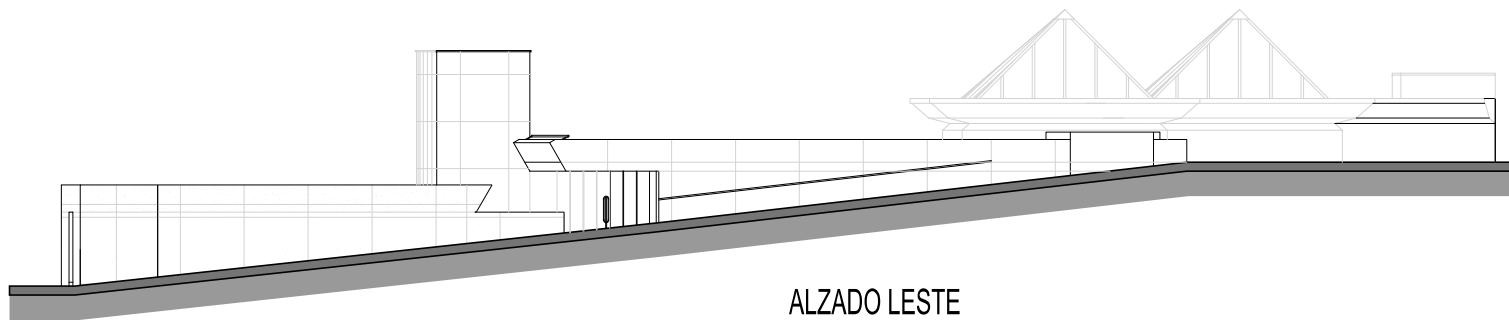
CONCURSO DE IDEAS PARA REHABILITACIÓN DA PLAZA E MERCADO DE MONTE ALTO		Referencia: 2016.03	Data: Mayo de 2016
Situación: Rúa Forcarey, s/n 15002 A Coruña	O Arquitecto Municipal: José Alberto Blanco Boubeta A Arq. Tec. Municipal: Mª Carmen Blanco Porto	Delineación: H.E.U.C.	Formato orixinal: A3
Plano: PLANTA DE CUBERTAS	VºBº O Arquitecto Municipal Xefe do Servizo: Alberto Vazquez Aguilar	Escala: 1:300	Plano Nº 07



ALZADO SUR



ALZADO OESTE



ALZADO LESTE

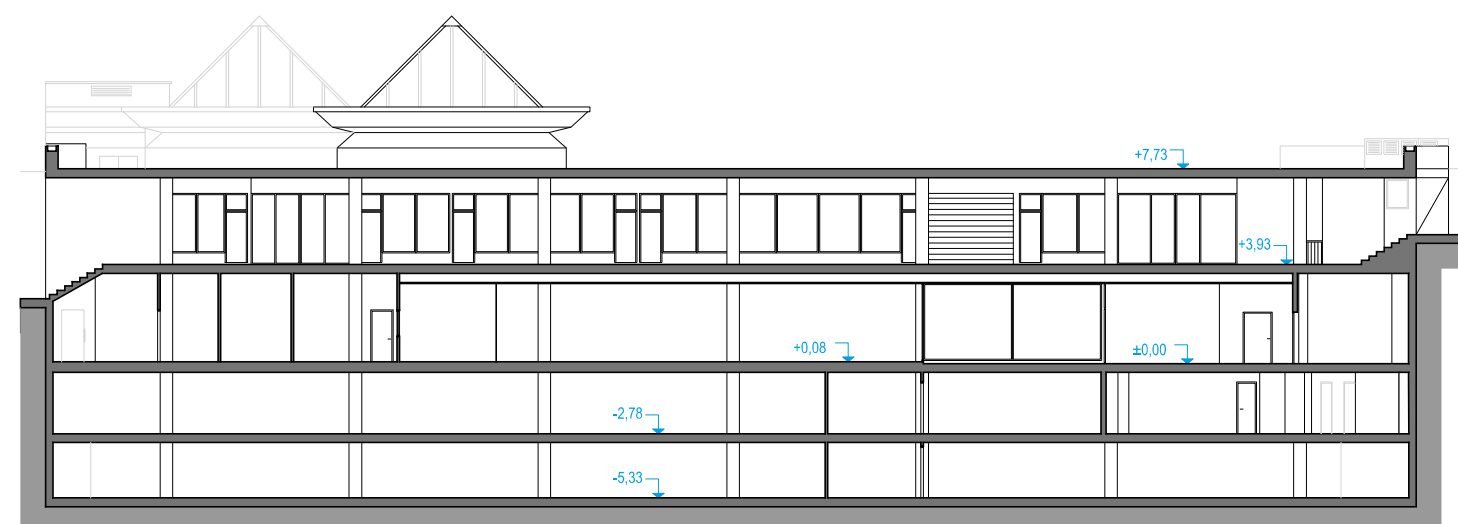


ALZADO NORTE

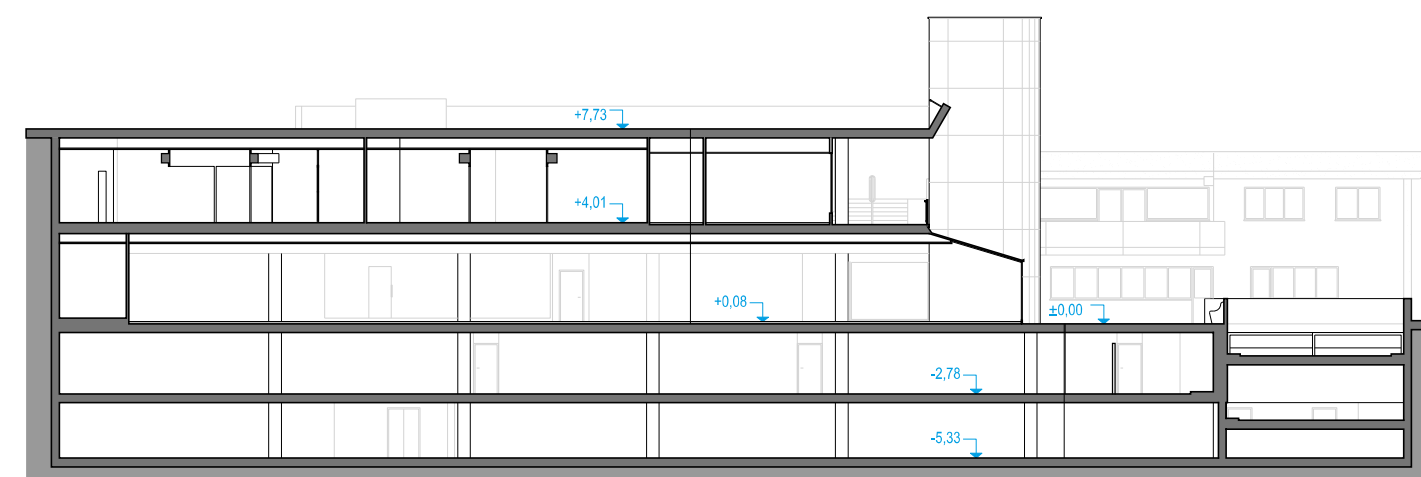


ÁREA DE REXENERACIÓN URBANA
E DEREITO Á VIVENDA
SERVIZO DE EDIFICACIÓN

CONCURSO DE IDEAS PARA REHABILITACIÓN DA PLAZA E MERCADO DE MONTE ALTO		Referencia: 2016.03	Data: Mayo de 2016
Situación: Rúa Forcarey, s/n 15002 A Coruña	O Arquitecto Municipal: José Alberto Blanco Boubeta A Arq. Tec. Municipal: Mª Carmen Blanco Porto	Delineación: H.E.U.C.	Formato orixinal: A3
Plano: ALZADOS	VºBº O Arquitecto Municipal Xefe do Servizo: Alberto Vazquez Aguilar	Escala: 1:300	Plano Nº 08



SECCIÓN A-A'



SECCIÓN B-B'



**ÁREA DE REXENERACIÓN URBANA
E DEREITO A VIVENDA**
SERVIZO DE EDIFICACIÓN

CONCURSO DE IDEAS PARA REHABILITACIÓN DE LA PLAZA Y MERCADO DE MONTE ALTO		Referencia: 2016.03	Data: Mayo de 2016
Situación: Calle Forcarey, s/n 15002 A Coruña	O Arquitecto Municipal: José Alberto Blanco Boubeta A Arq. Tec. Municipal: M ^a Carmen Blanco Porto	Delineación: H.E.U.C.	Formato orixinal: A3
Plano: SECCIÓNS A-B	VºBº O Arquitecto Municipal Xefe del Servizo: Alberto Vazquez Aguilar	Escala: 1:300	Plano N° 09